



Trésors naturels...

Dans la vallée du Denacre, vous pourrez croiser de jolies demeures et manoirs du XIX^{ème} siècle, dont la plupart ont été construites en pierre de Baincthun. On y trouve également fermes, étangs et cascades... ce milieu humide est un véritable corridor biologique apprécié par nombre d'oiseaux et de mammifères.

En point de vue, vous aurez le choix entre les côtes anglaises du Fort de la Crèche, les côtes françaises (de Wimereux au Cap Gris Nez) du Calvaire des Marins, en passant par le port de Boulogne.

1. Cascade du Denacre
2. La Poudrière
3. La Colonne de la Grande Armée.

Pour la petite histoire

La colonne de la Grande Armée : cette colonne de 53 m de haut en marbre du Boulonnais, érigée à la gloire de Napoléon par les soldats du Camp de Boulogne, immortalise le camp où 180 000 hommes ont été rassemblés par l'Empereur pour préparer l'invasion de l'Angleterre. On peut y visiter le parc ainsi que le Musée de la Légion d'Honneur.

Le Fort de la Crèche : est une ancienne batterie de côte implantée en 1879 sur les lieux d'un ancien fort Napoléonien. Édifié selon le principe « Séré de Rivières » pour la défense du port de Boulogne, il faisait partie de la défense nord. Aujourd'hui il est géré par une association qui en assure les visites

La Poudrière : fut construite sur le plateau de la Tour d'Odre, peu après le départ de la Grande Armée pour Austerlitz. Elle permettait la conservation de 120 barils de poudre à canon.



Commune de départ : Wimille

Stationnement et accès au sentier :

- Parking de la Colonne à Wimille **1**
- Parking du chemin du Denacre à Wimille **3**
- Parking à côté de l'office de tourisme à Wimereux (attention payant) **6**
- Parking du Moulin Wibert à Boulogne-sur-Mer **9**

Coordonnées GPS :


Latitude : 50.741126 - Longitude : 1.618866

Infos pratiques :

Communauté d'agglomération du Boulonnais
1, boulevard du bassin Napoléon - BP 755 - 62321 Boulogne-sur-Mer Cedex
Tél. : 00 33(0)3.21.10.36.30
www.tourisme-boulonnais.fr/balade



Le Boulonnais
naturellement!



PUNCH Communication 03 21 32 69 69



10

Départ Wimille



14 km



3h30

Niveau



moyen




Descriptif du parcours

Départ du parking de la Colonne à Wimille.

1 Descendre l'allée de la Colonne jusqu'au rond-point. Prendre le sentier (en face à droite) le long de l'autoroute. Emprunter le croisement avec le sentier de la Colonne, puis le chemin à droite qui passe sous l'autoroute via une buse.

2 Suivre le sentier du Moulin jusqu'à la D237. Longer la D237 sur 250 m puis prendre à gauche le chemin du Denacre.

 Restez très prudent sur cette portion de route où la visibilité des conducteurs est réduite.


3 Au premier croisement, tourner à droite et emprunter le chemin qui longe le Denacre. Passer une barrière de ferme et prendre à droite en direction de l'autoroute A16. Arrivé sur la D237, tourner à gauche pour entrer dans le bourg de Wimille.

4 Passer à droite sur le « Wimereux », continuer ensuite jusqu'à l'église que vous longez par la gauche. Remonter la D237 et bifurquer après le virage à gauche vers le parc de la Houlouve.

5 Dans ce parc, vous longez le « Wimereux » via la rive droite puis gauche jusqu'à la sortie en direction du viaduc de Wimereux.

6 Rejoignez la digue de Wimereux en longeant le fleuve jusqu'à son embouchure. Passage devant l'Office de Tourisme.

7 Sur la gauche, remonter la digue et rejoindre l'entrée du GR du Littoral après être passé devant le club de char à voile.

 En période de forte marée ou de tempête, remonter plutôt la rue parallèle à la digue).

8 Suivre le GR du Littoral jusqu'à la Pointe de la Crèche, puis jusqu'au parking du Moulin Wibert.

9 À partir du parking, prendre un temps pour traverser la D940 par le passage piéton afin d'accéder au mémorial de la Légion d'Honneur. Puis revenir sur son chemin.

10 Au rond-point, traverser la D940 et tourner à gauche pour remonter la rue d'Ambleuse, en haut prendre à droite (rue de la Tour d'Odre) vers le Calvaire des Marins et la Poudrière.



11 Au bout de la rue, tourner à gauche (rue du Baron Buaille) afin de passer devant l'entrée du Sémaphore et la Marine Nationale.

12 Prendre à gauche sur la rue du Camp de Droite, la traverser et tourner à droite sur la rue du Chemin Vert. Remonter cette rue jusqu'au bout.

13 Arriver en haut de la rue du Chemin Vert, traverser le rond-point par la droite et prendre la direction de la Colonne de la Grande Armée, remonter la rue Napoléon jusqu'au parking du point de départ.

10

SENTIER DU PARCOURS IMPÉRIAL


 14 km  3h30



Équipement nécessaire :

Bonnes chaussures de marche et une paire de jumelles.

SERVICES DE PROXIMITÉ :

 Mairie de Wimille
1, bis rue de Lozembrune
Tél. : 00 33(0)3.21.32.17.88

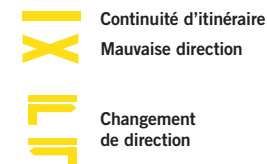
• Office de Tourisme de Wimereux - Quai Alfred Giard
Tél. : 00 33(0)3.21.83.27.17

• Office de Tourisme de Boulogne-sur-Mer Parvis de Nausicaà
Tél. : 00 33(0)33.21.10.88.10

Petites restaurations possibles, ainsi que quelques commerces dans le centre bourg de Wimille, aux alentours de l'Office de Tourisme de Wimereux, et tout au long de la rue du Chemin Vert à Boulogne-sur-Mer.

Balilage :

Des flèches, des bornes de jalonnement ou des marques de peinture sont disposées le long du circuit.



• Ne quittez pas les sentiers balisés et respectez le travail des gestionnaires des sites, des agriculteurs et des forestiers.

• Protégez la faune, la flore et l'environnement, emportez vos déchets.

• Respectez la signalisation ainsi que les aménagements en bordure du circuit.

• Dans le cas de modifications des itinéraires (améliorations, déviations pour causes de travaux...), suivez le nouveau balisage qui ne correspond plus alors à la description.

